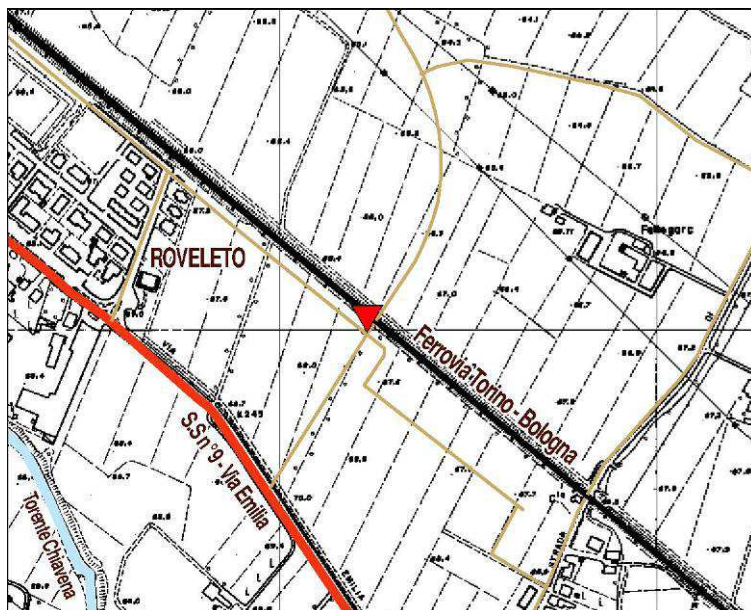


Allegato 7

sottopassi

Scheda n° S33

Denominazione: strada per Fellegara

Località: Roveleto

Comune: Cadeo

Coordinate (UTM - ED 1950)*

568182 m E, 979192 m N

Coordinate (UTM - ETRS 1989)

568009 m E, 4978995 m N

Coordinate (Gradi Decimali-WGS 1984)

44.96° N, 9.86° E

Tipo di sottopasso: ferroviario

Strada interrata: strada per Fellegara

Infrastruttura sovrastante: ferrovia Piacenza - Bologna

Luce: 7 m

Altezza: 5 m

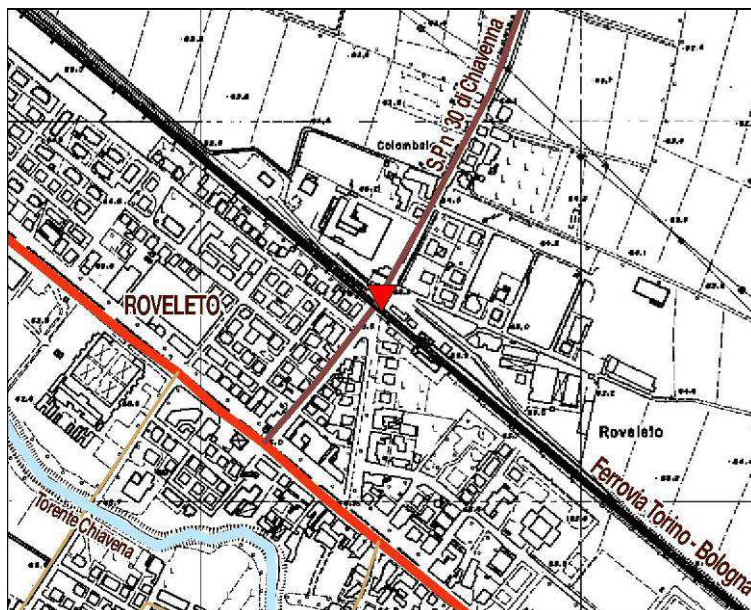
Lunghezza: 40 m

Impianto sollevamento acque:
presente

Semaforo: presente

Note:



Scheda n° S34

Denominazione: SP Chiavenna

Località: Roveleto

Comune: Cadeo

Coordinate (UTM - ED 1950)*

567291 m E, 979929 m N

Coordinate (UTM - ETRS 1989)

567209 m E, 4979732 m N

Coordinate (Gradi Decimali-WGS 1984)

44.968° N, 9.852° E

Tipo di sottopasso: ferroviario

Strada interrata: SP 30 – di Chiavenna

Infrastruttura sovrastante:

ferrovia Piacenza - Bologna

Luce: 6 m

Altezza: 3,2 m

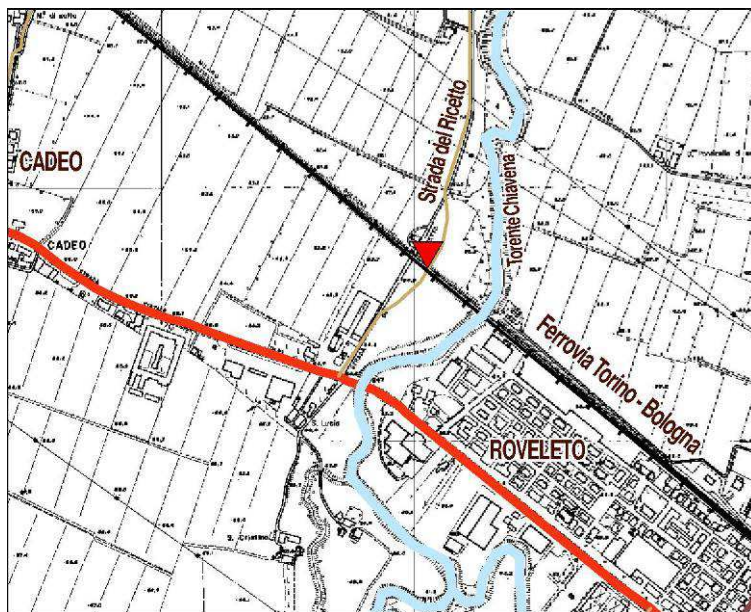
Lunghezza: m

Impianto sollevamento acque:
presente

Semaforo: presente

Note:



Scheda n° S35

Denominazione: Strada del Ricetto

Località: Roveleto

Comune: Cadeo

Coordinate (UTM - ED 1950)*

566581 m E, 980519 m N

Coordinate (UTM - ETRS 1989)

566498 m E, 4980323 m N

Coordinate (Gradi Decimali-WGS 1984)

44.973 ° N, 9.843° E

Tipo di sottopasso: ferroviario

Strada interrata: strada del Ricetto

Infrastruttura sovrastante: ferrovia Piacenza – Bologna

Luce: 7,7 m

Altezza: 4,5 m

Lunghezza: 10 m

Impianto sollevamento acque:
presente

Semaforo: presente

Note:

